















-  **Voçê está aqui / Acesso à praia**
You are here / Beach access
-  **Equipamento de Primeiros Socorros**
First Aid Equipment
-  **Nadadores Salvadores**
Life Guards
-  **Ponto de Colheita de Amostras de Água Balnear**
Water Quality Sampling Point
-  **Bandeira Azul**
Blue Flag
-  **Instalações Sanitárias Acessíveis**
Toilets (accessible for wheelchair)
-  **Painel Informativo**
Information Panel
-  **Chuveiros (custo adicional)**
Showers (extra fee)
-  **Área de Estacionamento para Automóveis**
Car Parking Area
-  **Área de Estacionamento para Bicicletas**
Bicycle Parking Area
-  **Recipientes do Lixo**
Waste Bins
-  **Ponto de Recolha Seletiva de Resíduos**
Recycling Bins
-  **Escadas**
Stairways
-  **Trilhos**
Trails
-  **Via de Acesso à Praia**
Beach Access
-  **Linhas de Água**
Watercourse
-  **Limite da Área de Praia Galardoada**
Awarded Beach Area

Base cartográfica: Ortofotomapa - Instituto Geográfico Português. Data de Referência do Voo - 2018

Cartographic Support: Ortophotomap - Geographic Portuguese Institute. Aerial Photography data - 2018

Candidatura a Bandeira Azul - Praia dos Alteirinhos Freguesia de São Teotónio

Blue Flag Certification - Alteirinhos Beach São Teotónio Parish

Data de revisão: Jan.2023

Review date: Jan.2023