Bandeira Azul

praia acessível
praia para todos

CABEDELO BEACH

PRAIA CABEDELO

Época Balnear | Bathing Season: 14/06/2025 a 14/09/2025

Programa Bandeira Azul

O Programa Bandeira Azul é um Programa de Educação para o Desenvolvimento Sustentável promovido em Portugal pela Associação Bandeira Azul de Ambiente e Educação (ABAAE), Secção portuguesa da Fundação de Educação Ambiental (FEE). Tem como objetivo educar para o desenvolvimento sustentável em praias costeiras de transição e interiores, portos de recreio, marinas e embarcações que se candidatam e que cumprem um conjunto de critérios que envolvem educação ambiental, informação e sensibilização do público, qualidade da água balnear, gestão da praia/marina e segurança e serviços. A Bandeira Azul é um símbolo de qualidade atribuído anualmente às praias e marinas e embarcações que distingue o esforço de diversas entidades em tornar possível a coexistência do desenvolvimento local a par do respeito pelo ambiente, elevando o grau de consciencialização dos cidadãos em geral, e dos decisores em particular, para a necessidade de se proteger o ambiente marinho, costeiro e lacustre e de se incentivar a realização de ações condicentes à resolução dos problemas aí existentes.

Para mais informações e conhecimento de todos os critérios consulte a página: https://abaae.pt/

A ABAAE implementa outros Programas da FEE que colaboram entre si com o mesmo objetivo de Educar para a Sustentabilidade: Eco-Escolas, Jovens Repórteres para o Ambiente e Green Key.

Blue Flag Program

The Blue Flag Program is an Education Program for Sustainable Development promoted in Portugal by the Blue Flag Association for the Environment and Education (ABAAE), Portuguese Section of the Environmental Education Foundation (FEE). It aims to educate for sustainable development in coastal, and inland beaches, recreational ports or marinas and boats that apply and meet a set of criteria that involve environmental education, information and public awareness, bathing water quality, beach/marina management, and safety and services. The Blue Flag is a symbol of quality awarded annually to beaches, marinas and boats that distinguishes the effort of various entities to make possible the coexistence of local development along with respect for the environment, raising the level of awareness of citizens in general, and decision-makers in particular, to the need to protect the marine environment, coastal and inland and encourage carrying out actions conducive to the resolution of the existing problems.

For more information and knowledge of all the criteria see the page: www.blueflag.global

ABAAE implements other FEE Programs that collaborate with each other with the same aim of Educating for Sustainability: Eco-Schools, Young Reporters for the Environment and Green Key.

Green Key · Eco-Escolas · Jovens Repórteres para o Ambiente · Bandeira Azul

LEGENDA
SUBTITLE

- Você está aqui / *You are here*
- Informação / Bandeira Azul / *Information / Blue Flag*
- Praia Acessível / *Acessible beach*
- Zona vigiada / Nadador Salvador / *Lifeguarded area*
- Posto Praia / *Lifesaving equipment*
- Viatura emergência / *Emergency vehicle*
- Barco emergência / *SOS boat*
- Primeiros socorros / *First-aid point*
- Recolha seletiva / *Recycling facilities*
- Zona perigosa / *Dangerous area*
- Ponto Amostragem Qualidade Água / *Water sampling point*
- Chuveiros / *Showers*
- Sanitários públicos / *Sanitary facilities*
- Acessibilidade e Cadeira Anfíbia / *Accessibility and Amphibian Crutch*
- Zona sensível / *Protected area*
- Parque Estacionamento / *Parking*
- Estação serviço Caravanas / *Van service station*
- Restaurante / Bar / *Restaurant / Bar*
- Paragem Autocarro / Ferry-boat / *Bus stop / Ferry-boat*



Cabedelo — Administração da Região Hidrográfica do Norte

INFORMAÇÃO SOBRE A ÁGUA BALNEAR
Código: PT01ZC

Classificação da qualidade da água

★★★ Água excelente para banhos
★★ Boa
★ Aceitável
— Má

Classificação de acordo com Decreto-Lei n.º 135/2009 de 3 de junho, alterado e republicado pelo Decreto-Lei n.º 113/2012 de 23 de maio.
Para mais informação, consulte www.apambiente.pt, http://snirh.pt

Bacia Hidrográfica: Lima
Massa de água: PT01ILIM0059
Concelho: Viana do Castelo

ÉPOCA BALNEAR 2025: 14 de junho a 14 de setembro
Frequência de amostragem: Quinzenal

Localização do Ponto de amostragem/Location of monitoring point: Lat: 41.679233°; Long: -8.834073°

DESCRIÇÃO DA ÁGUA BALNEAR	
Praia rural com um areal extenso e um sistema dunar consolidado em acreção. Engloba as concessões Cabedelo e Luziamar.	
SE OCORRER POLUIÇÃO DA ÁGUA QUE POSSA AFETAR A SUA APTIDÃO PARA O USO BALNEAR, O BANHO SERÁ DESACONSELHADO OU INTERDITO	
POLUIÇÃO DE CURTA DURAÇÃO (duração inferior ou igual a 72 horas)	
Improvável, podendo no entanto ocorrer devido ao caudal excessivo das linhas de água afluentes em situações de precipitação por arrastamento de carga microbiológica, devido a ruptura do exutor marinho ou ainda devido a contaminação das embarcações.	
Nº DE DIAS EM QUE A PRÁTICA BALNEAR ESTEVE DESACONSELHADA OU INTERDITA DEVIDO A POLUIÇÃO DE CURTA DURAÇÃO NA ÉPOCA BALNEAR DE 2024	Nenhum
POTENCIAIS FONTES DE POLUIÇÃO MICROBIOLÓGICA DA ÁGUA BALNEAR	
Contaminação fecal, que pode ter origem principalmente no Rio Lima que desagua a norte da praia, na Ribeira do Rodanho que desagua a sul da praia, no exutor marinho da Empresa Portucel (ponto de descarga a 2km da costa), ou ainda no Porto de Viana do Castelo.	
SISTEMA DE ALERTA	Ainda não está implementado. Em caso de risco de ocorrência de fenómenos de poluição, será colocado um aviso a desaconselhar o banho.
POTENCIAL DE PROLIFERAÇÃO	CIANOBACTÉRIAS: Baixo, não há historial de ocorrência. MACROALGAS: Moderado, há historial de ocorrência de blooms. FITOPLÂNCTON: Baixo, não há historial de ocorrência.

BATHING WATER DESCRIPTION	
Rural beach with wide sand strip and consolidated dune system in accretion. It has a pier perpendicular to the shoreline. It encompasses the Cabedelo and Luziamar concessions.	
IN CASE OF A POLLUTION EVENT THAT AFFECTS WATER QUALITY, BATHING WILL BE ADVISED AGAINST OR PROHIBITED	
SHORT TERM POLLUTION (for less than 72 hours)	
Unlikely, but may occur due to excessive flow of the tributaries in rainfall situations, which leads to entrainment of the microbiological load. May also occur due to a rupture in the marine pipe or from vessel contaminations.	
NUMBER OF DAYS IN WHICH BATHING WAS ADVISED AGAINST OR PROHIBITED DUE TO SHORT TERM POLLUTION EVENTS IN BATHING SEASON 2024	None
POTENTIAL MICROBIOLOGICAL POLLUTION SOURCES TO BATHING WATER	
Faecal contamination, which may originate mainly from the Lima river which flows north to the beach, or from do Rodanho creek which flows south of the beach, from a marine pipe belonging to Portucel (discharge point 2km from the coast) or from Viana do Castelo Seaport.	
ALERT SYSTEM	Not yet implemented. If there is a risk of pollution phenomena occurring, warning signs will be posted at the bathing water.
POTENTIAL FOR PROLIFERATION	CYANOBACTERIA: Unlikely. MACROALGAE: Likely. PHYTOPLANKTON: Unlikely.

CONTACTOS LOCAIS	Câmara Municipal de Viana do Castelo	258809300	cmviana@cm-viana-castelo.pt	www.cm-viana-castelo.pt	Local Authority
	Capitania do Porto de Viana do Castelo	258 070 570 / 916 352 353	capitania.vcastelo@amn.pt	www.amn.pt	Authority
	Delegação Regional de Saúde do Norte	220411701	directora.dsp@arsnorte.min-saude.pt	www.dgs.pt	Health Authority
	Entidade gestora do sistema de saneamento: Águas do Norte, S.A.	253197020	geral@adnorte.pt	www.adnorte.pt	Sanitary Authority
	Agência Portuguesa do Ambiente, I.P. / Administração da Região Hidrográfica do Norte	223400000	arhn.geral@apambiente.pt	www.apambiente.pt	Environment Agency

Versão nº 1/2025 — Próxima revisão: 2026 — Version number: 1/2025 — Next review: 2026

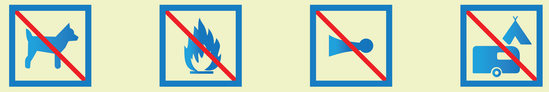

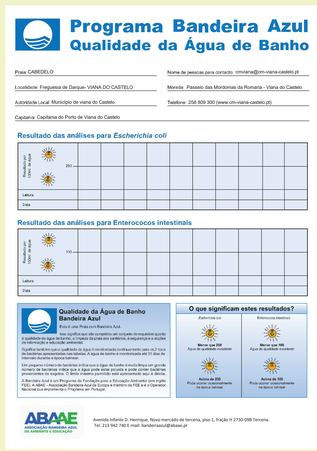

Programa Bandeira Azul
Qualidade da Água de Banho

Praia: CABEDELO — Nome de pessoa para contacto: cmviana@cm-viana-castelo.pt
Localidade: Freguesia de Darque- VIANA DO CASTELO — Morada: Passeio das Mordomas da Romaria – Viana do Castelo
Autoridade Local: Município de viana do Castelo — Telefone: 258 809 300 (www.cm-viana-castelo.pt)
Capitania: Capitania do Porto de Viana do Castelo

Resultado das análises para *Escherichia coli*

Resultados (com/ml)													
	250												
Leitura													
Data													

Resultado das análises para Enterococos intestinais

Resultados (com/ml)													
	100												
Leitura													
Data													

Qualidade da Água de Banho Bandeira Azul
Rede de Praias com Bandeira Azul

A qualidade da água de banho significa que são cumpridos um conjunto de requisitos quanto à informação e educação ambiental, à qualidade das praias em condições de segurança e a ações de limpeza e de recuperação ambiental.

Significa também que a qualidade da água é monitorizada ordinariamente cada mês (Qualidade Microbiológica – Escherichia coli e Enterococos). A água de banho é monitorizada até 31 dias de intervalo durante a época balnear.

Um pequeno número de bactérias indicadoras da água de banho é muito fácil de encontrar, pelo que a qualidade da água pode estar piorada e pode conter bactérias patogénicas ou algumas. O limite máximo permitido está apresentado aqui à direita.

Para mais informações e conhecimento de todos os critérios consulte a página: FEE: www.blueflag.global; ABAAE – Associação Bandeira Azul de Europa e Ambiente da FEE e a Operação Nacional que implementa o Programa em Portugal.

O que significam estes resultados?

Escherichia coli — Bacterias Intestinais
- Menor que 250 — Água de qualidade excelente
- Acima de 250 — Pode ocorrer ocasionalmente na época balnear
- Menor que 100 — Água de qualidade excelente
- Acima de 100 — Pode ocorrer ocasionalmente na época balnear

ABAAE — ASSOCIAÇÃO BANDEIRA AZUL DE AMBIENTE E EDUCAÇÃO
Avenida Infante D. Henrique, Novo mercado de Tercena, piso 1, Fração H 2730-098 Tercena.
Tel. 213 942 740 E-mail: bandeiraazul@abaae.pt

PROGRAMA BANDEIRA AZUL PRAIAS 2025

DECLARAÇÃO

As entidades signatárias comprometem-se perante o Operador Nacional a cumprir o Regulamento do Programa Bandeira Azul, designadamente a promover, nas praias assipladas, e hastear da Bandeira Azul 2025, arribada à Proto de Cabedelo bem como, caso ocorra alguma das situações previstas naquele Regulamento, a promover de imediato o arriar dessa Bandeira Azul.

O Operador está informado que se reserva no Jiet Nacional Bendeira Azul 2025 e no Jiet Internacional o direito de recusar hastear ou de arriar a Bandeira Azul nas praias onde as autoridades locais não responsáveis por violações ao regulamento de protecção do ambiente ou procedem de forma discordante em relação aos objetivos e ao espírito do Programa Bendeira Azul.

O Programa Bandeira Azul é propriedade e administrado pela Fundação para a Educação Ambiental ("FEE") por meio de uma secção nacional independente, a Associação Bandeira Azul de Ambiente e Educação, doravante designada por Associação Bandeira Azul de Ambiente e Educação. O titular / operador deste praia fica permitido caso o direito de hastear e manter a Bandeira Azul porque campeia, no momento da atribuição, com uma série de rigorosos requisitos ambientais, educacionais, de segurança e acessibilidade critérios exigidos pela FEE. O titular / operador aceitou o compromisso e assumiu a responsabilidade de assegurar a conformidade contínua com todos esses critérios. Apesar de a ABAAE/FEE poder realizar regularmente a verificação dessa critérios aos sítios galardoados, sem a ABAAE/FEE, sem qualquer um de seus diretores, colaboradores ou membros do Jiet são responsáveis perante qualquer pessoa no caso de existir qualquer não conformidade.

Entidade	Ambiente APA IPAMN do Norte	Administração Local Município de Viana do Castelo	Marinha Capitania de Viana do Castelo	Saúde Unidade de Saúde Pública do Alto Minho	Turismo Entidade Regional de Turismo do Porto e Norte de Portugal
Cargo	Administradora	Presidente	Capitão do Porto	Coordenador	Presidente
Assinatura					
Nome	Inês Ambrósio	Luís Nunes	Rui Serrano da Fé	Luís Moreno Delgado	Luís Pedro Martins

Viana do Castelo, 4 de dezembro de 2025

International Co-ordination	Coordenação Nacional	
Friluftsrådet Scandiagade, 13 2450 København SV DENMARK Tel: +45 70 22 24 27 info@fee.global http:www.blueflag.global	Associação Bandeira Azul de Ambiente e Educação Avenida Infante D. Henrique Novo Mercado de Tercena, piso 1, Fração H 2730-098 Tercena Tel: 213 942 740 Tlm:938 118 352 bandeiraazul@abaae.pt https://bandeiraazul.abae.pt	APA – ARH NORTE Rua Formosa, 254 4049-030 PORTO Tel: 351 223 400 000 Fax: 351 223 400 010 http://www.apambiente.pt

Programa Bandeira Azul 2025 — Regulamento – Anexo VI

SEGURANÇA BALNEAR
SWIMMING SAFETY

9H30 - 19H30

PERIGO
DANGER
Proibição de tomar banho
No bathing

CUIDADO
MEDIUM HAZARD
Proibição de nadar
Do not swim

NADAR
SWIMMING ALLOWED
Permitido tomar banho respeitando as regras de segurança
You are allowed to swim but always respect safety rules

SEM VIGILÂNCIA
UNPATROLLED
Praia temporariamente sem vigilância
Beach temporarily without lifeguard

ColorADD ® Sistema de Identificação das Cores
Color Identification System
www.coloradd.net

NORMAS DE SEGURANÇA
SAFETY RULES

- Respeite os sinais das bandeiras e as instruções do Nadador Salvador / *Respect the colors of the flags and the lifeguard's instrutions*
- Praia vigiada, em caso de perigo peça imediatamente ajuda / *Beach lifeguarded, in case of danger ask for help immediatly*
- Proteja as dunas, plantas e animais. Não circule com viaturas, não ande a cavalo e não colha vegetação / *Protect the dunes, plants and animals. Do not travel with vehicles, ride horses and pick vegetation*
- Deixe sempre a praia limpa, use os ecopontos / *Don't leave any litter on the beach*
- Utilize passadiços e calçado adequado / *Use walkways and appropriate footwear*
- Entre lentamente na água do mar porque está fria / *Go slowly in the water because it's very cold*
- Beba água com frequência, evite bebidas gaseificadas / *Drink water frequently and avoid carbonated beverages*
- Evite a exposição solar prolongada / *Avoid prolonged sun exposure*
- Tome banho com a digestão feita (cerca de 3h após a ingestão de alimentos) / *Do not swim after eating (wait 3h after a meal)*
- Não se afaste do guarda-sol / *Stay close to your beach umbrella*

CONTACTOS DE EMERGÊNCIA
EMERGENCY CONTACTS

NÚMERO NACIONAL DE EMERGÊNCIA
NATIONAL EMERGENCY NUMBER
112

BOMBEIROS MUNICIPAIS
MUNICIPAL FIRE DEPARTMENT
(+351) 258 840 400

GUARDA NACIONAL REPUBLICANA
REPUBLICAN NATIONAL GUARD
(+351) 258 840 470

VIATURA SOS
CAR HELP
(+351) 917 761 367

POLÍCIA MARÍTIMA
MARITIME POLICE
(+351) 916 352 353

POLÍCIA DE SEGURANÇA PÚBLICA
PUBLIC SECURITY POLICE
(+351) 258 809 880

VAMOS CONHECER AS DUNAS...
LET'S GET TO KNOW THE DUNES...

A dunas são estruturas frágeis que protegem a costa contra tempestades e a subida do nível do mar.

Dunes are fragile structures that protect the coast from storms and rising sea levels.

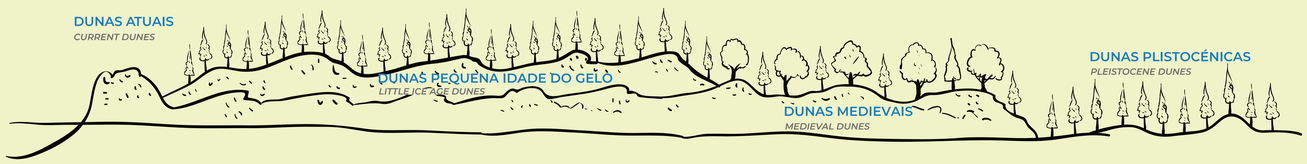

NÃO PISE AS DUNAS.

DO NOT WALK ON THE DUNES.

COORDENADOR LOCAL

CÂMARA MUNICIPAL VIANA DO CASTELO

Município de Viana do Castelo
Passeio das Mordomas da Romaria
4904-877 Viana do Castelo
Tel: (+351)258 809 300
cmviana@cm-viana-castelo.pt
https://www.cm-viana-castelo.pt

COORDENADOR REGIONAL

APA - ARH Norte
Rua Formosa, 254
4049-030 Porto
Tel: (+351) 223 400 000
Fax: (+351) 223 400 010
http:www.apambiente.pt

COORDENADOR NACIONAL

ABAAE ASSOCIAÇÃO BANDEIRA AZUL DE AMBIENTE E EDUCAÇÃO

Associação Bandeira Azul de Ambiente e Educação
Avenida Infante D. Henrique
Novo Mercado de Tercena, piso 1, Fração H 2730-098 Tercena
Tel: (+351) 213 942 740
Tlm: (+351) 938 118 352
bandeiraazul@abaae.pt
https://bandeiraazul.abae.pt

COORDENADOR INTERNACIONAL PROGRAMA

FEE

Friluftsrådet
Scandiagade, 13
2450 København SV
DENMARK
Tel: (+45) 70 22 24 27
info@fee.global
http://www.blueflag.global

PARCEIRO

Instituto Nacional para a Reabilitação, I.P.
Av. Conde de Valbom, 63
1069-178 Lisboa
Tel.: 217 929 500
inr@inr.msess.pt
http://www.inr.pt

SAIBA MAIS